



von oben nach unten: Modellfotos zu verschiedenen Entwurfsstadien für eine städtebauliche Dominante und einen Theaterneubau am heutigen Hermann-Duncker-Platz, o.D. [um 1954] (Stadtarchiv Rostock, 2.1.19 Büro für Stadtplanung Nr. 261)




von oben nach unten: Modellfotos zum städtebaulichen Entwurf für einen Theaterneubau am heutigen Hermann-Duncker-Platz, nunmehr mit balkonartiger offener Terrassenanlage zur Warnow, o.D. [nach 1960] (Stadtarchiv Rostock, 2.1.19 Büro für Stadtplanung Nr. 261)



oben: Nördliche Altstadt mit dem im Bau befindlichen Haus der Schifffahrt, um 1962 (Archiv Rother)

unten: fertiggestelltes Haus der Schifffahrt mit noch nicht realisiertem Vorplatz, 1966 (VEB DEFA Kopierwerke Berlin, 1966)



oben: Hermann-Duncker-Platz, fertiggestellter Vorplatz, 1967  
(Archiv Amt für Stadtgrün, Akte Lange Straße)

unten: Hermann-Duncker-Platz, fertiggestellter Vorplatz, 1967  
(Ansichtskarte Archiv Rother)



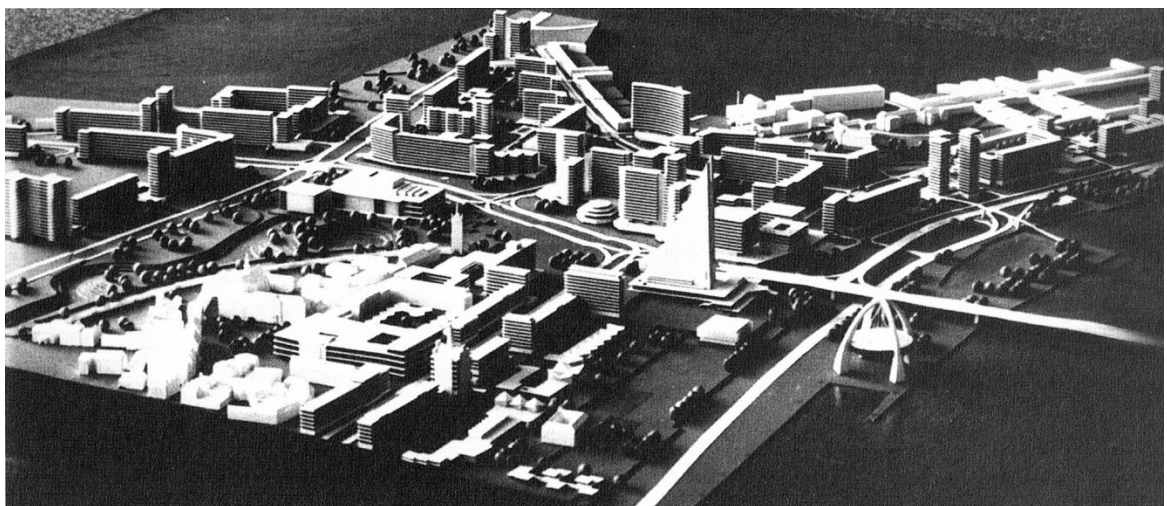

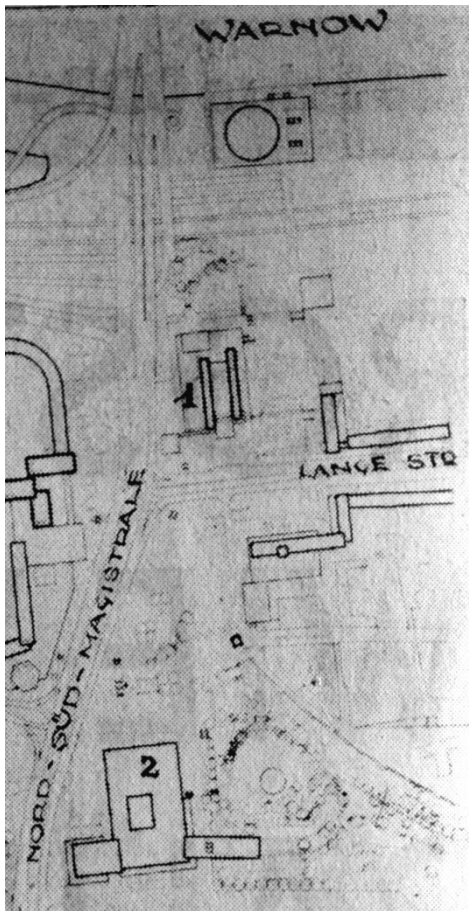
oben: Hermann-Duncker-Platz, fertiggestellte Terrassenanlage, 1967  
(Foto Günther Römer)

unten: Hermann-Duncker-Platz, fertiggestellte Terrassenanlage, 1969  
(Deutsche Bauakademie Berlin, 1969, S. 69)




oben: Hermann-Duncker-Platz, 1968 (Ansichtskarte Archiv Rother)

unten: Hermann-Duncker-Platz, 1970 (Alvermann, 1970, S. 76)



oben links und rechts: geplantes „Haus der Wissenschaften, Bildung und Kultur“, 1969 (Rostock – wie wir es bauen, 1969)

unten: geplantes „Haus der Wissenschaften, Bildung und Kultur“ mit Brückenverlängerung der geplanten neuen Nord-Süd-Magistrale, 1970 (Bluhm, 2005, S. 49)




oben: geplantes „Haus der Wissenschaften, Bildung und Kultur“, 1969  
(Rostock – wie wir es bauen, 1969)

unten: geplantes „Haus der Wissenschaften, Bildung und Kultur“, 1970  
(Alvermann, 1970, Vorwort)



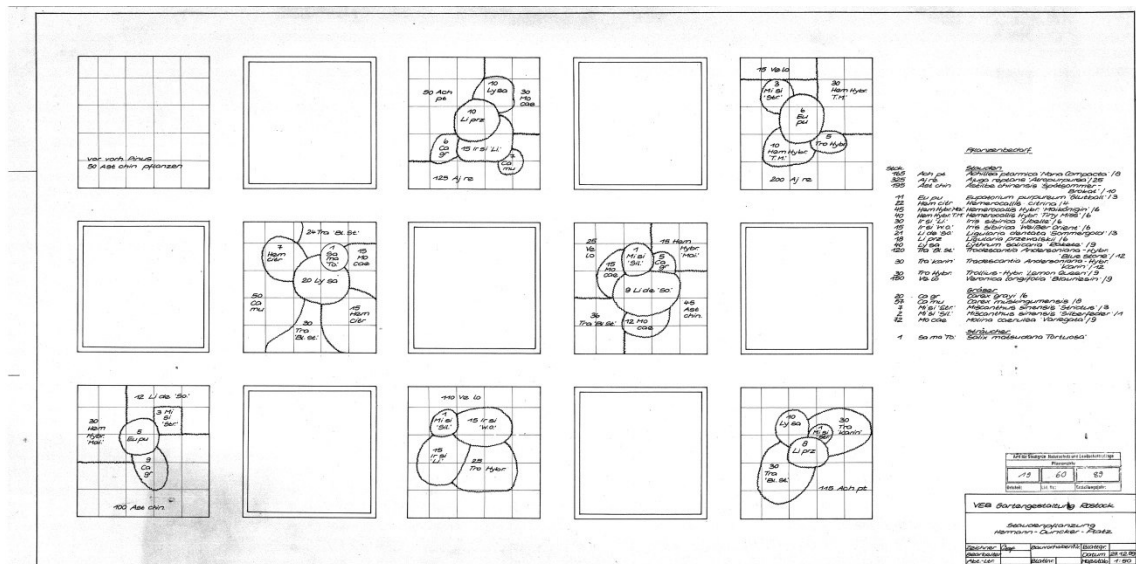
oben: Hermann-Duncker-Platz, Plattenbelag und Freiraumausstattung, 1972  
(Ansichtskarte Archiv Rother)

unten: Hermann-Duncker-Platz, Brunnenanlage und Hochbeet, 1974  
(Ansichtskarte Archiv Rother)




oben: Hermann-Duncker-Platz, mit Duncker-Denkmal, o.D. (Archiv Amt für Stadtgrün, Akte Lange Straße)

unten: Hermann-Duncker-Platz, Freiraummöblierung und Sommerpflanzung, o.D!<sup>10</sup> (Archiv Amt für Stadtgrün, Akte Lange Straße)



oben: Hermann-Duncker-Platz, links: Duncker-Denkmal, 1986, rechts: Überblick, 1987 (Foto Günther Römer)

unten: Pflanzplan Sommerpflanzung, 1989 (Archiv Amt für Stadtgrün, Akte Lange Straße)



von links oben nach rechts unten: Hermann-Duncker-Platz,  
Mai 2001, März 2006, September 2006, Juni 2013  
(Google Earth)



oben: Hermann-Duncker-Platz, ehemaliger Vorplatz, Zustand März 2016 (Foto Rother)

unten: Hermann-Duncker-Platz, Blick vom Terrassenbalkon Richtung Warnow, Zustand März 2016 (Foto Rother)



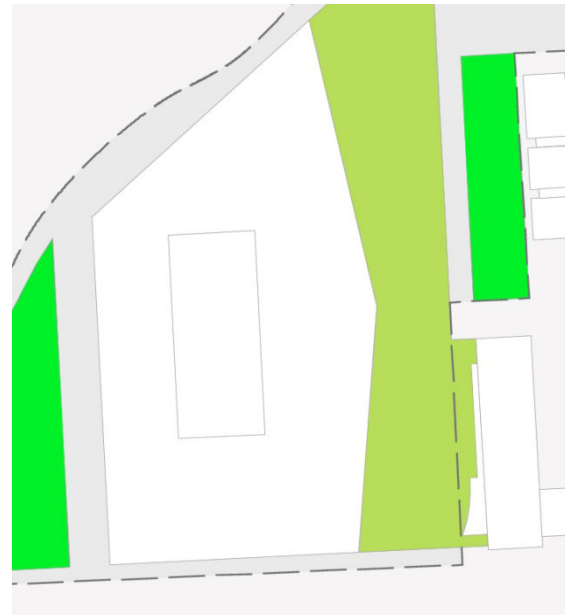
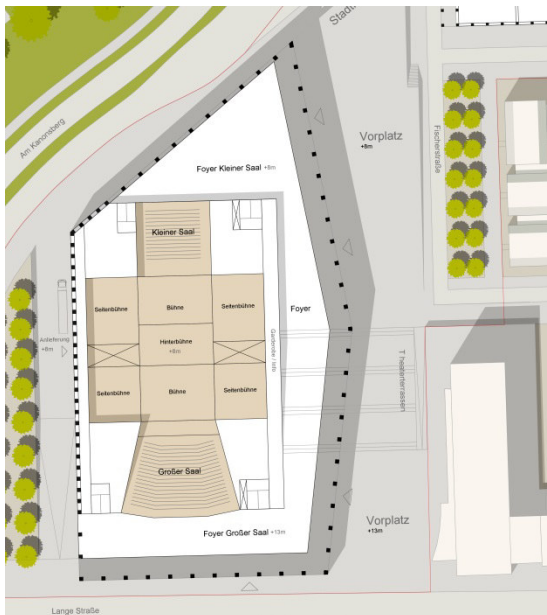
oben: Hermann-Duncker-Platz, Blick vom Parkplatz Fischerbastion Richtung Terrassenanlage, Zustand März 2016 (Foto Rother)

unten: Hermann-Duncker-Platz, Terrassenanlage, Zustand März 2016 (Foto Rother)



oben: Hermann-Duncker-Platz, original erhaltene Gehwegplattierung und Betonblockstufen, Zustand März 2016 (Foto Rother)

unten: Hermann-Duncker-Platz, original erhaltenes Duncker-Denkmal mit Hochbeet, Zustand März 2016 (Foto Rother)



oben: Städtebaulicher Rahmenplan, Stand 2013  
 (<http://rathaus.rostock.de/sixcms/media.php/496/rgs-rahmenplan.pdf>)

unten: Auszüge aus dem Siegerentwurf des Städtebaulichen Ideenwettbewerbs zum Theaterneubau am Bussebart (Planverfasser: Olaf Kobiella Berlin)  
 links: geplante Überbauung der Terrassen, rechts: Darstellung des verbleibenden Freiraums, 2014 (Archiv Amt für Kultur, Denkmalpflege und Museen)